

秦野ハイキングガイド

弘法山公園・吾妻山コース 02

参考情報

歩行距離：約 8.3km、歩行時間：約 2 時間 15 分

小田急線の秦野駅から鶴巻温泉へと続くコースです。桜のスポットとして有名な弘法山公園を通り、緑豊かな林の多い道を進み、吾妻山を経由して鶴巻温泉へと下ります。「名水はだの富士見の湯」や「鶴巻温泉」でのんびり汗流せる絶好のコースです。もちろん、鶴巻温泉駅からのスタートもOK！ゴールとなる秦野駅には秦野の名産品を多数取り揃えている名産センターがあり、お帰りの際、お土産の購入に最適です。どちらからスタートしても魅力的なコースです。コース上のスポット「弘法山公園」には展望台があり、晴れた日に360°のパノラマを楽しめます。また四季折々の花が咲き、ソメイヨシノ、アジサイ、ヤマユリ、そして秋の紅葉と表情豊かな自然がハイカーを迎えてくれます。



コースガイド

秦野駅 → (450m、6分) → ①弘法の清水 → (550m、8分) → ②命徳寺 → (680m、10分) → 弘法山公園入口看板 → (500m、6分) → クリーンセンター入口交差点 → (300m、3分) → ③名水はだの富士見の湯 → (700m、15分) → 浅間山駐車場 → (300m、9分) → 権現山 → (820m、14分) → 弘法山 → (910m、15分) → 善波峠との分岐 → (1980m、33分) → ④吾妻山 → (1110m、16分) → ⑤鶴巻温泉駅

※歩行時間に関しては目安です。



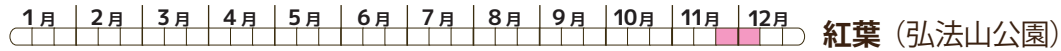
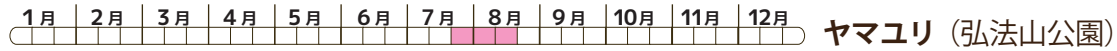
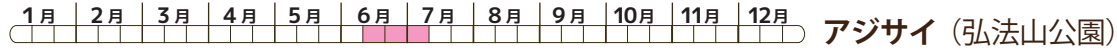
花の季節



弘法山公園のソメイヨシノ



弘法山公園のアジサイ



弘法山公園のヤマユリ



弘法山公園の紅葉

観光スポット紹介



①弘法の清水

秦野駅からほど近い湧水。弘法大師に関する伝説があります。昔は井戸の形が臼に似ていたため、臼井戸とも呼ばれていました。



②命徳寺

江戸時代初期に建築された茅葺き屋根の古い山門のあるお寺。山門は薬医門という形式です。



③名水はだの富士見の湯

「はだのクリーンセンター」の隣にある温浴施設。秦野の地下水をくみ上げ、クリーンセンターで温めています。



④弘法山公園

浅間山(せんげんやま)、権現山(ごんげんやま)、弘法山(こうぼうやま)の3つの山一帯を弘法山公園と呼び、県立自然公園にも指定されています。



⑤吾妻山

山頂には、吾妻神社の石碑が建っています。鶴巻温泉方面への眺めも良く東屋があります。



⑥鶴巻温泉

小田急鶴巻温泉駅の周辺にあるこの温泉は、井戸水が塩分を含んでいること、また炭酸が強いことから、飲料水に適さず、また灌漑(かんがい)用水にも使えないので浴用にしかたが始まりといわれています。

